



Утверждаю:

Заведующий

МКДОУ "Детский сад №14"

Арипшева Э.М.

«13» 01 2024г.

Паспорт доступности  
объекта социальной инфраструктуры (ОСИ)  
№ 61

**1. Общие сведения об объекте**

1.1. Наименование (вид) объекта Муниципальное казенное дошкольное образовательное учреждение «Детский сад № 14» городского округа Нальчик Кабардино-Балкарской Республики

1.2. Адрес объекта 360004, КБР, г.Нальчик, ул. Мечникова, д.171

1.3. Сведения о размещении объекта:

- отдельно стоящее здание: 2 отдельно стоящих здания из 2 этажей, 1567 кв.м

- наличие прилегающего земельного участка (да, нет) 6996 кв.м

1.4. Год постройки здания 1951г., последнего капитального ремонта не проводился

1.5. Дата предстоящих плановых ремонтных работ:

текущего 2024 г., капитального нет данных

сведения об организации, расположенной на объекте

1.6. Название организации (учреждения) Муниципальное казенное дошкольное образовательное учреждение «Детский сад № 14» городского округа Нальчик Кабардино-Балкарской Республики

*(полное юридическое наименование – согласно Уставу, краткое наименование)*

1.7. Юридический адрес организации (учреждения) 360004, КБР, г.Нальчик, ул. Мечникова, д.171

1.8. Основание для пользования объектом оперативное управление

*(оперативное управление, аренда, собственность)*

1.9. Форма собственности (государственная, негосударственная) государственная

1.10. Территориальная принадлежность муниципальная

*(федеральная, региональная, муниципальная)*

1.11. Вышестоящая организация муниципальное казенное учреждение «Департамент образования Местной администрации городского округа Нальчик»

*(наименование)*

1.12. Адрес вышестоящей организации, другие координаты: 360000, КБР, г.Нальчик, пр.Шогенцукова, д.17

**2. Характеристика деятельности организации на объекте**

*(по обслуживанию населения)*

2.1. Сфера деятельности образование

*(здравоохранение, образование, социальная защита, физическая культура и спорт, культура, связь и информация, транспорт, жилой фонд, потребительский рынок и сфера услуг, другое)*

2.2. Виды оказываемых услуг Реализация образовательной программы, воспитание и обучение детей дошкольного возраста

2.3. Форма оказания услуг: на объекте

*(на объекте, с длительным пребыванием, в т.ч. проживанием, на дому, дистанционно)*

2.4. Категории обслуживаемого населения по возрасту: (дети, взрослые трудоспособного возраста, пожилые; все возрастные категории) дети

2.5. Категории обслуживаемых инвалидов: инвалиды, передвигающиеся на коляске, инвалиды с нарушениями опорно-двигательного аппарата; нарушениями зрения, нарушениями слуха, нарушениями умственного развития

2.6. Плановая мощность: посещаемость (количество обслуживаемых в день), вместимость, пропускная способность посещаемость - 280 воспитанников, вместимость -280 воспитанников, пропускная способность - 280 воспитанников

2.7. Участие в исполнении ИПР инвалида, ребенка-инвалида (да, нет) нет

### 3. Состояние доступности объекта

3.1 Путь следования к объекту пассажирским транспортом

Автобус: № 14,

Маршрутное такси: № 25, №7, №13, №5, №10

Остановка : ул. Толстого, Мечникова

*(описать маршрут движения с использованием пассажирского транспорта)*

наличие адаптированного пассажирского транспорта к объекту нет

3.2 Путь к объекту от ближайшей остановки пассажирского транспорта:

3.2.1 расстояние до объекта от остановки транспорта 100 м

3.2.2 время движения (пешком) 2 мин

3.2.3 наличие выделенного от проезжей части пешеходного пути (да, нет) да

3.2.4 Перекрестки: нерегулируемые; регулируемые, со звуковой сигнализацией, таймером; нет

3.2.5 Информация на пути следования к объекту: акустическая, тактильная, визуальная;

визуальная

3.2.6 Перепады высоты на пути: есть, нет (описать) искусственные дорожные неровности

Их обустройство для инвалидов на коляске: да, нет

3.3. Организация доступности объекта для инвалидов – форма обслуживания\*

№	Категория инвалидов (вид нарушения)	Вариант организации доступности объекта (формы обслуживания)*
	Все категории инвалидов и МГН	ДУ
1	<i>в том числе инвалиды:</i>	
2	передвигающиеся на креслах-колясках	ДУ
3	с нарушениями опорно-двигательного аппарата	ДУ
4	с нарушениями зрения	ДУ
5	с нарушениями слуха	ДУ
6	с нарушениями умственного развития	ДУ

\* - указывается один из вариантов: «А», «Б», «ДУ», «ВНД»

3.4 Состояние доступности основных структурно-функциональных зон

№	Основные структурно-функциональные зоны	Состояние доступности, в том числе для основных категорий инвалидов**
1	Территория, прилегающая к зданию (участок)	ДЧ-И (К, О, Г, У), ДУ(С,)
2	Вход (входы) в здание	ДЧ-И (О, Г, У), ДУ(К, С,)
3	Путь (пути) движения внутри здания (в т.ч. пути эвакуации)	ДУ (К, О, С, Г, У)
4	Зона целевого назначения здания (целевого посещения объекта)	ДЧ-И (О, Г, У), ДУ(К, С,)
5	Санитарно-гигиенические помещения	ДЧ-И (О, Г, У), ДУ(К, С,)
6	Система информации и связи (на всех зонах)	ДУ(К, О, С, Г, У)
7	Пути движения к объекту (от остановки транспорта)	ДУ(К, О, С, Г, У)

*\*\* Указывается: ДП-В - доступно полностью всем; ДП-И (К, О, С, Г, У) – доступно полностью избирательно (указать категории инвалидов); ДЧ-В - доступно частично всем; ДЧ-И (К, О, С, Г, У) – доступно частично избирательно (указать категории инвалидов); ДУ - доступно условно, ВНД – временно недоступно*

3.5. Итоговое заключение о состоянии доступности ОСИ: **Объект временно не доступен для инвалидов-колясочников, требуется индивидуальное решение с ТСР.**

#### 4. Управленческое решение

##### 4.1. Рекомендации по адаптации основных структурных элементов объекта

№	Основные структурно-функциональные зоны объекта	Рекомендации по адаптации объекта (вид работы)*
1	Территория, прилегающая к зданию (участок)	индивидуальное решение с ТСР
2	Вход (входы) в здание	индивидуальное решение с ТСР
3	Путь (пути) движения внутри здания (в т.ч. пути эвакуации)	индивидуальное решение с ТСР
4	Зона целевого назначения здания (целевого посещения объекта)	индивидуальное решение с ТСР
5	Санитарно-гигиенические помещения	индивидуальное решение с ТСР
6	Система информации на объекте (на всех зонах)	индивидуальное решение с ТСР
7	Пути движения к объекту (от остановки транспорта)	индивидуальное решение с ТСР
	Все зоны и участки	индивидуальное решение с ТСР

*\*- указывается один из вариантов (видов работ): не нуждается; ремонт (текущий, капитальный); индивидуальное решение с ТСР; технические решения невозможны – организация альтернативной формы обслуживания*

4.2. Период проведения работ по мере поступления финансовых средств, в рамках исполнения бюджетной сметы организации

*(указывается наименование документа: программы, плана)*

4.3. Ожидаемый результат (по состоянию доступности) после выполнения работ по адаптации частичная доступность

Оценка результата исполнения программы, плана (по состоянию доступности) удовлетворительно

4.4. Для принятия решения требуется, не требуется *(нужное подчеркнуть)*

4.5. Информация размещена (обновлена) на Карте доступности субъекта РФ дата

<https://detsad14nal.tvoyasadik.ru/sveden/ovz>

*(наименование сайта, портала)*

#### 5. Особые отметки

Паспорт сформирован на основании:

1. Анкеты (информации об объекте) от «10» января 2024 г.,

2. Акта обследования объекта: № акта 3 от «11» января 2024 г.

3. Решения Комиссии \_\_\_\_\_ от « \_\_\_\_ » \_\_\_\_\_ 20 \_\_\_\_ г.

Утверждаю:  
Заведующий  
МКДОУ "Детский сад №14"  
Арипшева Э.М.  
« 11 » 09 2024г.

Анкета  
(информация об объекте социальной инфраструктуры)  
к паспорту доступности ОСИ МКДОУ «Детский сад № 14»  
№ 3

**1. Общие сведения об объекте**

1.1. Наименование (вид) объекта Муниципальное казенное дошкольное образовательное учреждение «Детский сад № 14» городского округа Нальчик Кабардино-Балкарской Республики

1.2. Адрес объекта 360004, КБР, г.Нальчик, ул. Мечникова, д.171

1.3. Сведения о размещении объекта:

- отдельно стоящее здание: 2 отдельно стоящих здания из 2 этажей, 1567 кв.м

- наличие прилегающего земельного участка (да, нет) 6996 кв.м

1.4. Год постройки здания 1951г., последнего капитального ремонта не проводился

1.5. Дата предстоящих плановых ремонтных работ: текущего 2024 г., капитального нет данных

сведения об организации, расположенной на объекте

1.6. Название организации (учреждения) Муниципальное казенное дошкольное образовательное учреждение «Детский сад № 14» городского округа Нальчик Кабардино-Балкарской Республики

(полное юридическое наименование – согласно Уставу, краткое наименование)

1.7. Юридический адрес организации (учреждения) 360004, КБР, г.Нальчик, ул. Мечникова, д.171

1.8. Основание для пользования объектом оперативное управление

(оперативное управление, аренда, собственность)

1.9. Форма собственности (государственная, негосударственная) государственная

1.10. Территориальная принадлежность муниципальная

(федеральная, региональная, муниципальная)

1.11. Вышестоящая организация муниципальное казенное учреждение «Департамент образования Местной администрации городского округа Нальчик»  
(наименование)

1.12. Адрес вышестоящей организации, 360000, КБР, г.Нальчик, пр.Шогенцукова, д.17.

**2. Характеристика деятельности организации на объекте**

2.1. Сфера деятельности образование

(здравоохранение, образование, социальная защита, физическая культура и спорт, культура, связь и информация, транспорт, жилой фонд, потребительский рынок и сфера услуг, другое)

2.2. Виды оказываемых услуг образовательная деятельность

2.3. Форма оказания услуг: на объекте,

(на объекте, с длительным пребыванием, в т.ч. проживанием, на дому, дистанционно)

2.4. Категории обслуживаемого населения по возрасту: Дети

(дети, взрослые трудоспособного возраста, пожилые; все возрастные категории)

2.5. Категории обслуживаемых инвалидов: дети-инвалиды, дети ОВЗ.

2.6. Плановая мощность: посещаемость (количество обслуживаемых в день), вместимость, пропускная способность посещаемость - 280 воспитанников, вместимость -280 воспитанников, пропускная способность - 280 воспитанников

2.7. Участие в исполнении ИПР инвалида, ребенка-инвалида (да, нет) да

### 3. Состояние доступности объекта для инвалидов и других маломобильных групп населения (МГН)

3.1 Путь следования к объекту пассажирским транспортом

**Автобус: № 14,**

**Маршрутное такси: № 25, №7, №13, №5, №10**

**Остановка : ул. Толстого, Мечникова**

*(описать маршрут движения с использованием пассажирского транспорта)*

наличие адаптированного пассажирского транспорта к объекту нет

3.2 Путь к объекту от ближайшей остановки пассажирского транспорта:

3.2.1 расстояние до объекта от остановки транспорта **100 м**

3.2.2 время движения (пешком) 2 мин

3.2.3 наличие выделенного от проезжей части пешеходного пути (да, нет) да

3.2.4 Перекрестки: нерегулируемые; регулируемые, со звуковой сигнализацией, таймером; нет

3.2.5 Информация на пути следования к объекту: акустическая, тактильная, визуальная;

визуальная

3.2.6 Перепады высоты на пути: есть, нет (описать) **искусственные дорожные неровности**

Их обустройство для инвалидов на коляске: да, нет

3.3. Вариант организации доступности ОСИ (формы обслуживания)\* с учетом СП 35-101-2001

№	Категория инвалидов (вид нарушения)	Вариант организации доступности объекта
1	Все категории инвалидов и МГН	ДУ
	<i>в том числе инвалиды:</i>	
2	передвигающиеся на креслах-колясках	ДУ
3	с нарушениями опорно-двигательного аппарата	ДУ
4	с нарушениями зрения	ДУ
5	с нарушениями слуха	ДУ
6	с нарушениями умственного развития	ДУ

\* - указывается один из вариантов: «А», «Б», «ДУ», «ВНД»

### 4. Управленческое решение (предложения по адаптации основных структурных элементов объекта)

№	Основные структурно-функциональные зоны объекта	Рекомендации по адаптации объекта (вид работы)*
1	Территория, прилегающая к зданию (участок)	индивидуальное решение с ТСП
2	Вход (входы) в здание	Текущий ремонт
3	Путь (пути) движения внутри здания (в т.ч. пути эвакуации)	индивидуальное решение с ТСП
4	Зона целевого назначения (целевого посещения объекта)	индивидуальное решение с ТСП
5	Санитарно-гигиенические помещения	индивидуальное решение с ТСП
6	Система информации на объекте (на всех зонах)	индивидуальное решение с ТСП
7	Пути движения к объекту (от остановки транспорта)	индивидуальное решение с ТСП
8	Все зоны и участки	индивидуальное решение с ТСП

\*- указывается один из вариантов (видов работ): не нуждается; ремонт (текущий, капитальный); индивидуальное решение с ТСП; технические решения невозможны – организация альтернативной формы обслуживания

Размещение информации на Карте доступности субъекта РФ согласовано

**Э.М.Арипшева, заведующий, 8(8662)773418**

*(подпись, Ф.И.О., должность; координаты для связи уполномоченного представителя объекта)*



Акт обследования  
объекта социальной инфраструктуры  
к паспорту доступности ОСИ  
№ 3

г. о.Нальчик, Кабардино-Балкарская Республика  
(наименование территориального образования субъекта РФ)

«11» 01 2024 г.

1.1. Наименование (вид) объекта Муниципальное казенное дошкольное образовательное учреждение «Детский сад № 14» городского округа Нальчик Кабардино-Балкарской Республики

1.2. Адрес объекта 360004, КБР, г.Нальчик, ул. Мечникова, д.171

1.3. Сведения о размещении объекта:

- отдельно стоящее здание: 2 отдельно стоящих здания из 2 этажей, 1567 кв.м

- наличие прилегающего земельного участка (да, нет) 6996 кв.м

1.4. Год постройки здания 1951 г., последнего капитального ремонта не проводился

1.5. Дата предстоящих плановых ремонтных работ:

текущего 2024 г., капитального нет данных

сведения об организации, расположенной на объекте

1.6. Название организации (учреждения) Муниципальное казенное дошкольное образовательное учреждение «Детский сад № 14» городского округа Нальчик Кабардино-Балкарской Республики

(полное юридическое наименование – согласно Уставу, краткое наименование)

1.7. Юридический адрес организации (учреждения) 360004, КБР, г.Нальчик, ул. Мечникова, д.171

## 2. Характеристика деятельности организации на объекте

Дополнительная информация Обучение по программам дошкольного образования

## 3. Состояние доступности объекта

Автобус: № 14,

Маршрутное такси: № 25, №7, №13, №5, №10

Остановка : ул. Толстого, Мечникова

(описать маршрут движения с использованием пассажирского транспорта)

наличие адаптированного пассажирского транспорта к объекту нет

3.2 Путь к объекту от ближайшей остановки пассажирского транспорта:

3.2.1 расстояние до объекта от остановки транспорта 100 м

3.2.2 время движения (пешком) 2 мин

3.2.3 наличие выделенного от проезжей части пешеходного пути (да, нет) да

3.2.4 Перекрестки: нерегулируемые; регулируемые, со звуковой сигнализацией, таймером; нет

3.2.5 Информация на пути следования к объекту: акустическая, тактильная, визуальная; нет

3.2.6 Перепады высоты на пути: есть, нет (искусственные дорожные неровности)

Их обустройство для инвалидов на коляске: да, нет

### 3.3 Организация доступности объекта для инвалидов – форма обслуживания

№	Категория инвалидов (вид нарушения)	Вариант организации доступности объекта (формы обслуживания)*
1.	Все категории инвалидов и МГН	ДУ
	<i>в том числе инвалиды:</i>	ДУ
2	передвигающиеся на креслах-колясках	ДУ
3	с нарушениями опорно-двигательного аппарата	ДУ
4	с нарушениями зрения	ДУ
5	с нарушениями слуха	ДУ
6	с нарушениями умственного развития	ДУ

\* - указывается один из вариантов: «А», «Б», «ДУ», «ВНД»

### 3.4 Состояние доступности основных структурно-функциональных зон

№ п/п	Основные структурно-функциональные зоны	Состояние доступности, в том числе для основных категорий инвалидов**	Приложение	
			№ на плане	№ фото
1	Территория, прилегающая к зданию (участок)	<i>ДЧ-И (К, О, Г, У), ДУ(С,)</i>		1,2,3,4,5, 6,7
2	Вход (входы) в здание	<i>ДЧ-И (О, Г, У), ДУ(К, С,)</i>		8,9,10,11, 12,13
3	Путь (пути) движения внутри здания ( <i>в т.ч. пути эвакуации</i> )	<i>ДУ(К, О, С, Г, У)</i>		14,15,16,17, 18 19,20,21,22, 23,24
4	Зона целевого назначения здания (целевого посещения объекта)	<i>ДЧ-И (О, Г, У), ДУ(К, С,)</i>		25,26,27,28 30,31,32
5	Санитарно-гигиенические помещения	<i>ДЧ-И (О, Г, У), ДУ(К, С,)</i>		33,34 35,36
6	Система информации и связи ( <i>на всех зонах</i> )	<i>ДУ(К, О, С, Г, У)</i>		-
7	Пути движения к объекту (от остановки транспорта)	<i>ДУ(К, О, С, Г, У)</i>		-

\*\* Указывается: ДП-В - доступно полностью всем; ДП-И (К, О, С, Г, У) – доступно полностью избирательно (указать категории инвалидов); ДЧ-В - доступно частично всем; ДЧ-И (К, О, С, Г, У) – доступно частично избирательно (указать категории инвалидов); ДУ - доступно условно, ВНД - недоступно

3.5. Итоговое заключение о состоянии доступности ОСИ: \_\_\_\_\_

## 4. Управленческое решение (проект)

### 4.1. Рекомендации по адаптации основных структурных элементов объекта:

№	Основные структурно-функциональные зоны объекта	Рекомендации по адаптации объекта (вид работы)*
1	Территория, прилегающая к зданию (участок)	индивидуальное решение с ТСР
2	Вход (входы) в здание	индивидуальное решение с ТСР
3	Путь (пути) движения внутри здания (в т.ч. пути	индивидуальное решение с ТСР

	эвакуации)	
4	Зона целевого назначения здания (целевого посещения объекта)	индивидуальное решение с ТСП
5	Санитарно-гигиенические помещения	индивидуальное решение с ТСП
6	Система информации на объекте (на всех зонах)	индивидуальное решение с ТСП
7	Пути движения к объекту (от остановки транспорта)	индивидуальное решение с ТСП
8.	Все зоны и участки	индивидуальное решение с ТСП

\*- указывается один из вариантов (видов работ): не нуждается; ремонт (текущий, капитальный); индивидуальное решение с ТСП; технические решения невозможны – организация альтернативной формы обслуживания

4.2. Период проведения работ по мере поступления финансовых средств, в рамках исполнения бюджетной сметы организации

(указывается наименование документа: программы, плана)

4.3. Ожидаемый результат (по состоянию доступности) после выполнения работ по адаптации частичная доступность

Оценка результата исполнения программы, плана (по состоянию доступности) удовлетворительно

4.4. Для принятия решения требуется, не требуется (нужное подчеркнуть)

4.4.1. согласование на Комиссии Комиссия по координации деятельности в сфере обеспечения доступной среды жизнедеятельности для инвалидов и других МГН г. Нальчика

(наименование Комиссии по координации деятельности в сфере обеспечения доступной среды жизнедеятельности для инвалидов и других МГН)

4.4.2. согласование работ с надзорными органами (в сфере проектирования и строительства, архитектуры, охраны памятников, другое - указать)

4.4.3. техническая экспертиза; разработка проектно-сметной документации;

4.4.4. согласование с вышестоящей организацией (собственником объекта);

4.4.5. согласование с общественными организациями инвалидов \_\_\_\_\_;

4.4.6. другое \_\_\_\_\_

Имеется заключение уполномоченной организации о состоянии доступности объекта (наименование документа и выдавшей его организации, дата), прилагается

4.7. Информация может быть размещена (обновлена) на Карте доступности субъекта РФ <https://detsad14nal.tvoysadik.ru/sveden/ovz>

(наименование сайта, портала)

## 5. Особые отметки

Приложения:

Результаты обследования:

- |  |             |
|--|-------------|
| 1. Территории, прилегающей к объекту       | на _____ л. |
| 2. Входа (входов) в здание                 | на _____ л. |
| 3. Путей движения в здании                 | на _____ л. |
| 4. Зоны целевого назначения объекта        | на _____ л. |
| 5. Санитарно-гигиенических помещений       | на _____ л. |
| 6. Системы информации (и связи) на объекте | на _____ л. |
| Результаты фотофиксации на объекте _____   | на _____ л. |
| Поэтажные планы, паспорт БТИ _____         | на _____ л. |



Другое (в том числе дополнительная информация о путях движения к объекту) \_\_\_\_\_


---

---

Руководитель рабочей группы  
Заведующий МКДОУ  
«Детский сад № 14» Арипшева Э.М.  
(Должность, Ф.И.О.)

  
\_\_\_\_\_  
(Подпись)

Члены рабочей группы:  
Старший воспитатель Шелковникова М.Д.  
(Должность, Ф.И.О.)

  
\_\_\_\_\_  
(Подпись)

Инсп.по кадрам Черкашина А.В.  
(Должность, Ф.И.О.)

  
\_\_\_\_\_  
(Подпись)

представители организации, расположенной на объекте  
и.о.завхоза Минаева В.В.  
(Должность, Ф.И.О.)

  
\_\_\_\_\_  
(Подпись)

I Результаты обследования:

1. Территории, прилегающей к зданию (участка)  
**МКДОУ «Детский сад № 14», г.Нальчик, ул. Мечникова, д.171**

Наименование объекта, адрес

№	Наименование функционально-планировочного элемента	Наличие элемента			Выявленные нарушения и замечания		Работы по адаптации объектов	
		есть/нет	№ на плане	№ фото	Содержание	Значимо для инвалида (категория)	Содержание	Виды работ
1.1	Вход (входы) на территорию	есть		1,2,3, 4,5	нарушений не выявлено	К	Не требуется	
1.2	Путь (пути) движения на территории	есть		4,5, 6,7	Отсутствует тактильное покрытие на пешеходных путях, асфальтовое покрытие в трещинах, ямах	С	Укладка тактильной плитки, ремонт асфальтового покрытия	Текущий ремонт
1.3	Лестница (наружная)	нет			-	-	-	-
1.4	Пандус (наружный)	нет			-	-	-	-
1.5	Автостоянка и парковка	есть		1,2	-	-	-	-
1.6	Общие требования к зоне				Зоны для парковки (стоянки) автомобиля инвалида: — ширина- не менее 3,5 м, обозначение знаками, вблизи входа в здание- не далее 50м. Количество мест для транспорта инвалидов: не менее 10% ( но не менее одного места)			



1



2



3



4



5



6



7

II Заключение по зоне:

Наименование структурно-функциональной зоны	Состояние доступности* (к пункту 3.4 Акта обследования ОСИ)	Приложение		Рекомендации по адаптации (вид работы)** к пункту 4.1 Акта обследования ОСИ
		№ на плане	№ фото	
Территория, прилегающая к зданию	ДЧ-И (О,Г,У,К,С), ДУ-И (С)		1,2,3,4,5, 6,7	Текущий ремонт

\* указывается: ДП-В - доступно полностью всем; ДП-И (К, О, С, Г, У) – доступно полностью избирательно (указать категории инвалидов); ДЧ-В - доступно частично всем; ДЧ-И (К, О, С, Г, У) – доступно частично избирательно (указать категории инвалидов); ДУ - доступно условно, ВНД - недоступно


\*\*указывается один из вариантов: не нуждается; ремонт (текущий, капитальный); индивидуальное решение с ТСР; технические решения невозможны – организация альтернативной формы обслуживания

Комментарий к заключению: **Нет тактильного покрытия на всей территории, требуется ремонт асфальтового покрытия**

I Результаты обследования:

2. Входа (входов) в здание МКДОУ «Детский сад № 14», г.Нальчик, ул. Мечникова , д.171  
(Наименование объекта, адрес)

№ п/п	Наименование функционально-планировочного элемента	Наличие элемента			Выявленные нарушения и замечания		Работы по адаптации объектов	
		есть/нет	№ на плане	№ фото	Содержание	Значимо для инвалида (категория)	Содержание	Виды работ
2.1	Лестница (наружная)	есть		8,9, 10	используется редко, как пожарный выход	К,О,С		индивидуальное решение с ТСР
2.2	Пандус (наружный)	нет		-	Отсутствие пандуса, поручней	К	Установка пандуса, поручней	индивидуальное решение с ТСР
2.3	Входная площадка (перед дверью)	есть		11	Контрастная окраска ступеней	С	нанесение контрастной окраски	индивидуальное решение с ТСР
2.4	Дверь (входная)	есть		11	Открываются наружу	О, У	Переустановка двери не - возможна	индивидуальное решение с ТСР
2.5	Тамбур	есть		12, 13	нет	О, С	Не требуется	
	Общие требования к зоне				Пандус должен иметь шероховатую поверхность, поручни с двух сторон на высоте 0,5 м, поручни длиннее наклонной части пандуса на 0,3 м, входные двери шириной не менее 1, 2 м, ступени и подступеньки иметь контрастную окраску	К, О, С, У		индивидуальное решение с ТСР



8




9






10



11



12

II Заключение по зоне:

Наименование структурно-функциональной зоны	Состояние доступности*(к пункту 3.4 Акта обследования ОСИ)	Приложение		Рекомендации по адаптации (вид работы)**к пункту 4.1 Акта обследования ОСИ
		№ на плане	№ фото	
Вход в здание	ДЧ-И (Г,У), ДУ – И (О,С)		8,9,10,11, 12,13	<i>индивидуальное решение с ТСР</i>

\* указывается: ДП-В - доступно полностью всем; ДП-И (К, О, С, Г, У) – доступно полностью избирательно (указать категории инвалидов); ДЧ-В - доступно частично всем; ДЧ-И (К, О, С, Г, У) – доступно частично избирательно (указать категории инвалидов); ДУ - доступно условно, ВНД - недоступно

\*\*указывается один из вариантов: не нуждается; ремонт (текущий, капитальный); индивидуальное решение с ТСР; технические решения невозможны – организация альтернативной формы обслуживания

Комментарий к заключению: **необходимо произвести нанесение контрастной маркировки ступеней , установку пандуса и поручней к нему, расширение двери за счет открытия второй створки.**

I Результаты обследования:

3. Пути (путей) движения внутри здания (в т.ч. путей эвакуации)

**МКДОУ «Детский сад № 14», г.Нальчик, ул. Мечникова, д.171**

*(наименование объекта, адрес)*

№ п/п	Наименование функционально-планировочного элемента	Наличие элемента			Выявленные нарушения и замечания		Работы по адаптации объектов	
		есть/нет	№ на плане	№ фото	Содержание	Значимо для инвалида (категория)	Содержание	Виды работ
3.1	Коридор (вестибюль, зона ожидания, галерея, балкон)	есть		14,15 16,17	нет поручней вдоль стен	О, С, К	установка поручней	индивидуальное решение с ТСР
3.2	Лестница (внутри здания)	есть		18,19 20,21	Нет	О, С, К		индивидуальное решение с ТСР
3.3	Пандус (внутри здания)	нет			Установка пандуса		Помощь сотрудника	индивидуальное решение с ТСР
3.4	Лифт пассажирский (или подъемник)	нет			Установка лифта или подъемника технически невозможна	К	Помощь сотрудника	индивидуальное решение с ТСР
3.5	Дверь	есть		11,17	Ширина двери 0,90	О, С, К	Расширение двери технически не возможна	индивидуальное решение с ТСР
3.6	Пути эвакуации (в т.ч. зоны безопасности)	есть		22,23 24	Верхняя и нижняя ступени маршей не окрашены в контрастный цвет, светящейся краской или светоотражающей	О, С, К	Нанести контрастную окраску на верхнюю и нижнюю ступени лестничных маршей, наклеить световые ленты на кромки ступеней	индивидуальное решение с ТСР

				лентой			
3.7	Общие требования к зоне			двери не менее 0,9 м, пандус должен быть оборудован поручнями, селекторная связь	О, С, К		индивидуальное решение с ТСР





14



15



16




17



18



19



20



21



II Заключение по зоне:

Наименование структурно-функциональной зоны	Состояние доступности* (к пункту 3.4 Акта обследования ОСИ)	Приложение		Рекомендации по адаптации (вид работы)**к пункту 4.1 Акта обследования ОСИ
		№ на плане	№ фото	
Пути (путей) движения внутри здания	ДЧ –И (О,Г,У),ВНД (К),ДУ-И(С)		14,15,16,17,18 19,20,21,22, 23,24	

\* указывается: ДП-В - доступно полностью всем; ДП-И (К, О, С, Г, У) – доступно полностью избирательно (указать категории инвалидов); ДЧ-В - доступно частично всем; ДЧ-И (К, О, С, Г, У) – доступно частично избирательно (указать категории инвалидов); ДУ - доступно условно, ВНД - недоступно

\*\*указывается один из вариантов: не нуждается; ремонт (текущий, капитальный); индивидуальное решение с ТСР; технические решения невозможны – организация альтернативной формы обслуживания

Комментарий к заключению: ДЧ- И (Г,О,У),ВНД (К),ДУ-И(С) **наклеить световые ленты на путях эвакуации.**

I Результаты обследования:

4. Зоны целевого назначения здания (целевого посещения объекта)

Вариант I – зона обслуживания инвалидов

**МКДОУ «Детский сад № 14», г.Нальчик, ул. Мечникова, д.171**

(наименование объекта, адрес)

№	Наименование функционально - планировочного элемента	Наличие элемента			Выявленные нарушения и замечания		Работы по адаптации объектов	
		есть/нет	№ на плане	№ фото	Содержание	Значимо для инвалида (категория)	Содержание	Виды работ
4.1	Кабинетная форма обслуживания	есть			Нет стационарного крепления столов, стульев, учебная зона не выделена из общей площади рельефной фактурой, нет опорных поручней.	О, У, С, К	Установка кнопки вызова персонала для обслуживания инвалида-колясочника, выделение контрастным цветом дверного проема и ручек. Установка информирующих обозначений	КР, ТР, индивидуальное решение с ТСР
4.2	Зальная форма обслуживания	есть			нет опорных поручней	О, У, С, К	Установка опорных поручней	
4.3	Прилавочная форма обслуживания	нет	-	-	-	-	-	-
4.4	Форма обслуживания с перемещением по маршруту	нет	-	-	-	-	-	-
4.5	Кабина индивидуально го обслуживания	нет	-	-	-	-	-	-
4.6	Общие требования к зоне				В групповых помещениях нет стационарно			

ГО  
крепления  
столов,  
стульев,  
учебная  
зона не  
выделена из  
общей  
площади  
рельфной  
фактурой,  
Нет  
опорных  
поручней.



22



22



23



24

II Заключение по зоне:

Наименование структурно-функциональной зоны	Состояние доступности*(к пункту 3.4 Акта обследования ОСИ)	Приложение		Рекомендации по адаптации (вид работы)** к пункту 4.1 Акта обследования ОСИ
		№ на плане	№ фото	
Групповая форма обслуживания	ДЧ-И (О,У,Г), ДУ-И (С),К		25,26,27,28 30,31,32	ТР, индивидуальное решение с ТСР

\* указывается: ДП-В - доступно полностью всем; ДП-И (К, О, С, Г, У) – доступно полностью избирательно (указать категории инвалидов); ДЧ-В - доступно частично всем; ДЧ-И (К, О, С, Г, У) – доступно частично избирательно (указать категории инвалидов); ДУ - доступно условно, ВНД - недоступно

\*\*указывается один из вариантов: не нуждается; ремонт (текущий, капитальный); индивидуальное решение с ТСР; технические решения невозможны – организация альтернативной формы обслуживания

Комментарий к заключению: ДЧ-И (О,У,Г), ДУ-И (С),К **закрепить столы , стулья.**  
**Учебную зону выделить из общей площади рельефной фактурой**

I Результаты обследования:

4. Зоны целевого назначения здания (целевого посещения объекта)  
Вариант II – места приложения труда

Наименование функционально-планировочного элемента	Наличие элемента			Выявленные нарушения и замечания		Работы по адаптации объектов	
	есть/нет	№ на плане	№ фото	Содержание	Значимо для инвалида (категория)	Содержание	Виды работ
Место приложения труда	-		-	-	-	-	-

II Заключение по зоне:

Наименование структурно-функциональной зоны	Состояние доступности* (к пункту 3.4 Акта обследования ОСИ)	Приложение		Рекомендации по адаптации (вид работы)** к пункту 4.1 Акта обследования ОСИ
		№ на плане	№ фото	

\* указывается: ДП-В - доступно полностью всем; ДП-И (К, О, С, Г, У) – доступно полностью избирательно (указать категории инвалидов); ДЧ-В - доступно частично всем; ДЧ-И (К, О, С, Г, У) – доступно частично избирательно (указать категории инвалидов); ДУ - доступно условно, ВНД - недоступно

\*\*указывается один из вариантов: не нуждается; ремонт (текущий, капитальный); индивидуальное решение с ТСР; технические решения невозможны – организация альтернативной формы обслуживания

Комментарий к заключению: \_\_\_\_\_

Приложение 4(Ш)  
к Акту обследования ОСИ  
к паспорту доступности ОСИ  
от «11» января 2024 г. № 3

I Результаты обследования:

4. Зоны целевого назначения здания (целевого посещения объекта)  
Вариант III – жилые помещения

Наименование функционально-планировочного элемента	Наличие элемента			Выявленные нарушения и замечания		Работы по адаптации объектов	
	есть/нет	№ на плане	№ фото	Содержание	Значимо для инвалидов (категория)	Содержание	Виды работ
Жилые помещения	-	-	-	-	-	-	-

II Заключение по зоне:

Наименование структурно-функциональной зоны	Состояние доступности*(к пункту 3.4 Акта обследования ОСИ)	Приложение		Рекомендации по адаптации (вид работы)** к пункту 4.1 Акта обследования ОСИ
		№ на плане	№ фото	

\* указывается: ДП-В - доступно полностью всем; ДП-И (К, О, С, Г, У) – доступно полностью избирательно (указать категории инвалидов); ДЧ-В - доступно частично всем; ДЧ-И (К, О, С, Г, У) – доступно частично избирательно (указать категории инвалидов); ДУ - доступно условно, ВНД - недоступно

\*\*указывается один из вариантов: не нуждается; ремонт (текущий, капитальный); индивидуальное решение с ТСР; технические решения невозможны – организация альтернативной формы обслуживания


Комментарий к заключению: \_\_\_\_\_

I Результаты обследования:

5. Санитарно-гигиенических помещений  
**МКДОУ «Детский сад № 14», г.Нальчик, ул. Мечникова, д.171**  
(наименование объекта, адрес)

№	Наименование функционально-планировочного элемента	Наличие элемента			Выявленные нарушения и замечания		Работы по адаптации объектов	
		есть/нет	№ на плане	№ фото	Содержание	Значимо для инвалида (категория)	Содержание	Виды работ
5.1	Туалетная комната	есть		33,34 35,36	Отсутствует кнопка вызова персонала, инф. световое табло, ширина двери 85 см	О,Г,У,С,К	Установка световых средств информации, кнопки вызова, поручней, расширение дверного проема	Индивидуальное решение с ТСП
5.2	Душевая/ванная комната	нет			-	-	-	-
5.3	Бытовая комната (гардеробная)	нет			-	-	-	-
	Общие требования к зоне				Ширина двери не менее 0,9 м., крючки для одежды, костылей, автоматический слив, сенсорные краны			Индивидуальное решение с ТСП





II Заключение по зоне:

Наименование структурно-функциональной зоны	Состояние доступности*(к пункту 3.4 Акта обследования ОСИ)	Приложение		Рекомендации по адаптации (вид работы)**к пункту 4.1 Акта обследования ОСИ
		№ на плане	№ фото	
Туалетная комната, душевые	ДЧ-И (Г,У), ДУ-И (С,О),ВНД (К)		33,34,35,36	ТР, инд. решение с ТСП

\* указывается: ДП-В - доступно полностью всем; ДП-И (К, О, С, Г, У) – доступно полностью избирательно (указать категории инвалидов); ДЧ-В - доступно частично всем; ДЧ-И (К, О, С, Г, У) – доступно частично избирательно (указать категории инвалидов); ДУ - доступно условно, ВНД - недоступно

\*\*указывается один из вариантов: не нуждается; ремонт (текущий, капитальный); индивидуальное решение с ТСП; технические решения невозможны – организация альтернативной формы обслуживания

Комментарий к заключению: **отсутствует техническая возможность для расширения дверного проема**

I Результаты обследования:

6. Системы информации на объекте  
**МКДОУ «Детский сад № 14», г.Нальчик, ул. Мечникова, д.171**  
(наименование объекта, адрес)

№	Наименование функционально-планировочного элемента	Наличие элемента			Выявленные нарушения и замечания		Работы по адаптации объектов	
		есть/нет	№ на плане	№ фото	Содержание	Значимо для инвалида (категория)	Содержание	Виды работ
6.1	Визуальные средства	нет			Имеются световые средства информации, табло, тактильная информация	О, У, Г	Установлены световые средства информации, сигнализации и об опасности, тактильные средства на путях движения.	Индивидуальное решение с ТСР
6.2	Акустические средства	нет			Отсутствуют акустические средства информации	О, У, Г	Установка акустических средств информации	
6.3	Тактильные средства	нет			Отсутствуют тактильные средства информации в местах движения	С	Разместить тактильные средства в местах движения	Индивидуальное решение с ТСР
	Общие требования к зоне				Системы средств информации и сигнализации и об опасности должны быть комплексными и предусматривать визуальную, звуковую и тактильную			

				информаци ю с указанием направления движения			
--	--	--	--	--	--	--	--

II Заключение по зоне:

Наименование структурно-функциональной зоны	Состояние доступности* (к пункту 3.4 Акта обследования ОСИ)	Приложение		Рекомендации по адаптации (вид работы)** к пункту 4.1 Акта обследования ОСИ
		№ на плане	№ фото	

\* указывается: ДП-В - доступно полностью всем; ДП-И (К, О, С, Г, У) – доступно полностью избирательно (указать категории инвалидов); ДЧ-В - доступно частично всем; ДЧ-И (К, О, С, Г, У) – доступно частично избирательно (указать категории инвалидов); ДУ - доступно условно, ВНД - недоступно

\*\*указывается один из вариантов: не нуждается; ремонт (текущий, капитальный); индивидуальное решение с ТСР; технические решения невозможны – организация альтернативной формы обслуживания

Комментарий к заключению: **требуется установка акустических, тактильных и визуальных средств информации.**

**ДОКУМЕНТ ПОДПИСАН  
ЭЛЕКТРОННОЙ ПОДПИСЬЮ**

**СВЕДЕНИЯ О СЕРТИФИКАТЕ ЭП**

Сертификат 638659264186898037567612618100491810558963417989

Владелец Арипшева Элла Маратовна

Действителен с 06.12.2023 по 05.12.2024